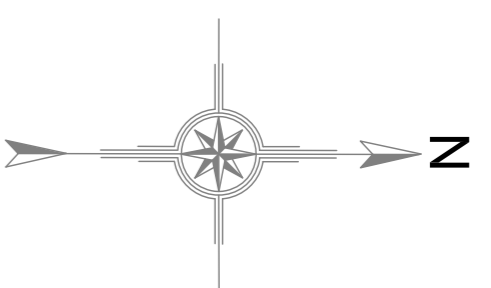
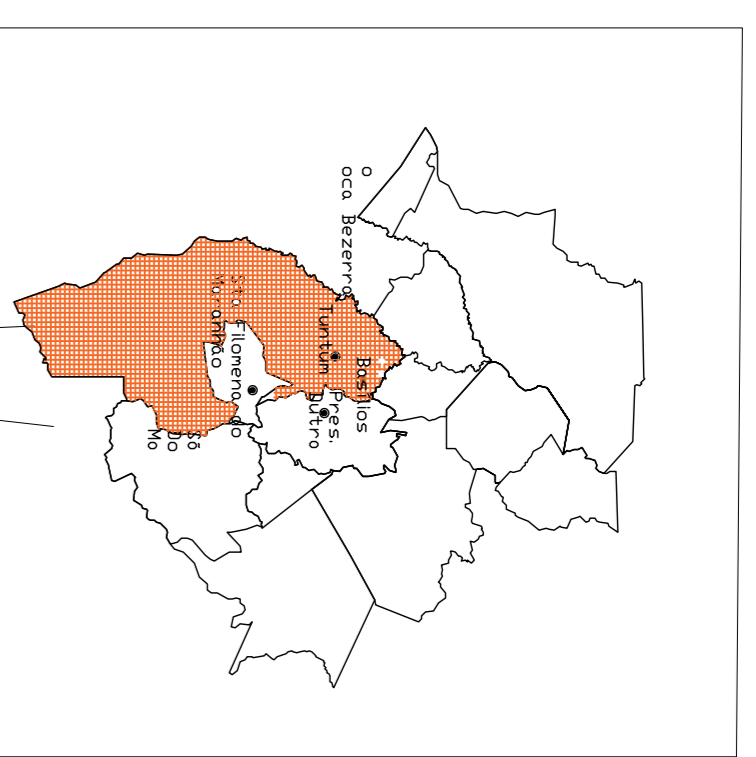




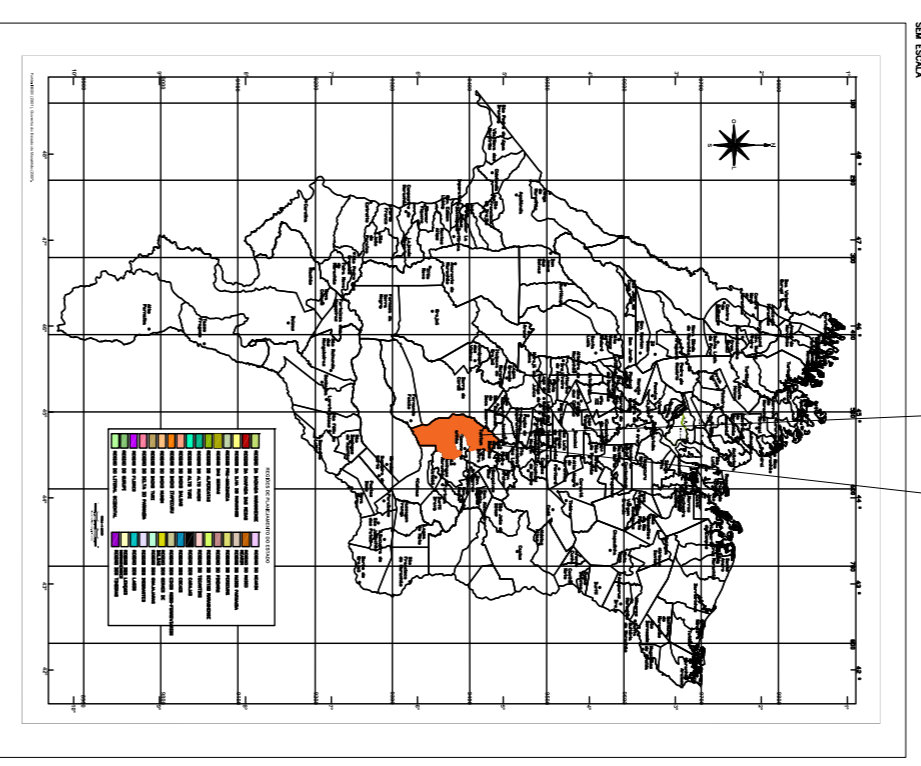
LOCALIZAÇÃO GERAL  
ESCALA 1:30000



SEDE TUNTUM-MA  
S5°15'42.71" W44°38'37.66"



PLANTA LOCALIZAÇÃO DO MUNICÍPIO EM RELAÇÃO AO ESTADO



TÍTULO:	MANUTENÇÃO E APRIMORAMENTO DA ILUMINAÇÃO PÚBLICA NO MUNICÍPIO DE TUNTUM/MA
PROPRIETÁRIO:	PREFEITURA MUNICIPAL DE TUNTUM/MA
ENGENHEIRO:	Rua Felício Coelho, Nº411, Centro - Tuntum/MA
PROFESSORA:	1. PLANTA DE DETALHES
DATA:	04/7/2024
AUTOR:	
ESCALA:	1/50
FORMATO:	A-2
PROFESSORA:	
DATA:	01/01



**MUNICÍPIO DE TUNTUM**

RUA FREDERICO COELHO, N°411 - CENTRO - 06.138.911/0001-66

TUNTUM/MA - CEP 65.763-000

FONE: (99) 99220-0236



CÓDIGO DE ACESSO

D1187D22701D4EB4809F3BC9C4CA51C4

### **VERIFICAÇÃO DAS ASSINATURAS**

Este documento foi assinado digitalmente/eletronicamente pelos seguintes signatários nas datas indicadas

Para verificar a validade das assinaturas acesse o link abaixo

<https://tuntum.flowdocs.com.br/public/assinaturas/D1187D22701D4EB4809F3BC9C4CA51C4>